



JOUW UNIEKE CODE

Fietsboek NOORD-NEDERLAND

**25 UNIEKE FIETSROUTES DOOR
FRIESLAND, GRONINGEN, DRENTHE,
OVERIJSEL EN FLEVOLAND**

Harry Bunk en Corine Koolstra

Lannoo

KNOOPPUNTER TOONT JE DE MOOISTE FIETSROUTES IN NEDERLAND

Fietsen is genieten. Dat weten we bij Knooppunter als geen ander. Onderweg, met het gezin of met de vrienden, wil je als fietser best wel wat zien. En daar heeft onze doorgewinterde fietsauteur voor gezorgd. Ze bezocht de charmantste dorpen, doorkruiste de mooiste landschappen en testte de bruinste cafés en zonnigste terrassen van Friesland, Groningen, Drenthe, Overijssel en Flevoland.

In dit **Fietsboek Noord-Nederland** bundelen Harry Bunk en Corine Koolstra dan ook hun mooiste rondritten: 25 kant-en-klare routes langs fietsknooppunten, telkens met een lang en een kort parcours. Met deze fietsgids als bron van inspiratie én de gebruiksklare Knooppunter-roadbooks op het stuur wordt elke fietstocht gewoonweg dubbel genieten.

De **meest actuele Knooppunter-roadbooks en de routekaartjes** kun je in een paar muisklikken downloaden van www.knooppunter.com. Gebruik hierbij je persoonlijke, unieke code die je terugvindt op blz. 1 van dit boek.



Harry Bunk is graag buiten. Te voet, maar liever nog op de fiets. Altijd op zoek naar mooie plekjes. Uiteindelijk veranderde zijn hobby in een beroep. En vulde zijn boekenkast zich met fiets-, wandel- en reisgidsen van eigen hand. Voor het *Fietsboek Noord-Nederland* dook hij, samen met collega **Corine Koolstra** nog eens in dat archief om de mooiste routes te verzamelen. Het belangrijkste criterium daarbij: laten zien hoe gevarieerd Nederland is. Corine werd als kind al onrustig als ze langer



dan een paar uur binnen zat. Dan móest ze naar buiten, wandelend, te fiets of met de kano. Ze wist haar liefde voor buiten zijn en verhalen vertellen te integreren in haar werk als natuurjournalist, routemaker en reisgidsauteur.

INHOUD

Overzichtskaart	8
De mooiste fietsroutes van Noord-Nederland	10
Wat heb je nodig om op pad te gaan?	10
Knooppunten: een woordje uitleg	13
De Knooppunter-app	14
Legenda	16

DE FIETSTOCHTEN

Friesland

1 Harlingen	Water, wind en wad	18
2 Stavoren	Langs een stuk van de Elfstedentocht	28
3 Oudemirdum	Langs de kliffen van Friesland	38
4 Terherne	Een biljartvlak rondje Sneekermeer	48
5 Earnewâld	De vijfpontjesroute door De Alde Feanen	58

Groningen

6 Zoutkamp	Vogels kijken tijdens rondje Lauwersmeer	68
7 Ezinge	Langs Groningse wierdendorpen	78
8 Haren	De verrassingen van fietsstad Groningen	88
9 Termunterzijl	Door de mooiste uithoek van Nederland	98
10 Bourtange	Fietstocht rond een schitterende vesting	108

Drenthe

- | | | | |
|-----------|------------------------|---|-----|
| 11 | Borger | Dwars door hunebeddenland | 118 |
| 12 | Kamp Westerbork | Tussen oorlog en vredig boerenleven | 128 |
| 13 | Balloo | Tijdreis per fiets | 138 |
| 14 | Veenhuizen | Groene rondrit door een strafkolonie | 148 |
| 15 | Diever | Door het Drents-Friese woud naar De Kale Duinen | 158 |
| 16 | Ruinen | Terug in de tijd over de grote stille heide | 168 |

Overijssel

- | | | | |
|-----------|--------------------|--|-----|
| 17 | Den Ham | Langs 'bergen' en rivieren | 178 |
| 18 | Ootmarsum | Rondrit langs het mooiste van Twente | 188 |
| 19 | De Lutte | Slingeren door een katholieke enclave in Twente | 198 |
| 20 | Haaksbergen | Twente met een korreltje zout | 208 |
| 21 | Holten | Over de Sallandse Heuvelrug | 218 |
| 22 | Deventer | De mooiste stad aan de mooiste rivier van Nederland? | 228 |
| 23 | Ossenzijl | Naar het Venetië van het Noorden | 238 |

Flevoland

- | | | | |
|-----------|------------------|----------------------------------|-----|
| 24 | Schokland | Een verdronken eiland | 248 |
| 25 | Lelystad | Fietsen over de bodem van de zee | 258 |

Fotoverantwoording

268

DE ONMISBARE KNOOPPUNTERHOUDER



Download via www.knooppunter.com het gebruiksklare roadbook van de fietsroute van jouw keuze en houd het te allen tijde beschikbaar in de **Knooppunterhouder op je stuur**.

Deze handige **water- en winddichte houder in kunststof** is speciaal ontworpen voor de Knooppunter-roadbooks. Bovendien bevestig je hem **in een handomdraai** op om het even welk fietsstuur.



NR.	PLAATS	KM
FRIESLAND		
1	Harlingen	40,9 / 27,7
2	Stavoren	40,4 / 28
3	Oudemirdum	42,7 / 27,8
4	Terherne	51 / 37,4
5	Earnewâld	48,4 / 26,3
GRONINGEN		
6	Zoutkamp	49,6 / 25,5
7	Ezinge	41,2 / 19,4
8	Haren	40,7 / 21,3
9	Termunterzijl	44,3 / 26,5
10	Bourtange	38,6 / 25
DRENTHÉ		
11	Borger	38,9 / 18,5
12	Kamp Westerbork	43,2 / 30,6
13	Balloo	42,1 / 26,8
14	Veenhuizen	41,4 / 28,6
15	Diever	45,5 / 23,3
16	Ruinen	41,1 / 27,3
OVERIJSEL		
17	Den Ham	43,2 / 25,9
18	Ootmarsum	48 / 31,6
19	De Lutte	46,1 / 33,3
20	Haaksbergen	49,6 / 28,1
21	Holten	44,8 / 26,4
22	Deventer	44,7 / 29,2
23	Ossenzijl	47,9 / 29,2
FLEVOLAND		
24	Schokland	53,2 / 35,6
25	Lelystad	41,4 / 30,3





HET FIETSBOEK NOORD-NEDERLAND VAN KNOOPPUNTER

Deze fietsgids verzamelt **25 unieke knooppuntenroutes in Noord-Nederland, met tochten in de provincies Friesland, Groningen, Drenthe, Overijssel en Flevoland.**

Elke routebeschrijving geeft aan wat er te zien en te beleven valt langs het traject: fotogenieke landschappen, bekende – maar ook minder bekende – kastelen en authentieke plekjes die een stop verdienen.

Daarnaast vind je in dit fietsboek tal van tips om even op adem te komen op een fijn terras met een mooi uitzicht, in een brasserie of een gezellig eethuis. Ten slotte verneem je waar er op de eindlocatie, of in de buurt ervan, een gezellig terras te vinden is waar je volop kunt nagenieten van de fietstocht die je maakte. Aan jou om dit alles te ontdekken!

WAT HEB JE NODIG OM OP PAD TE GAAN?

» OP DE FIETS: HET HANDIGE ROADBOOK

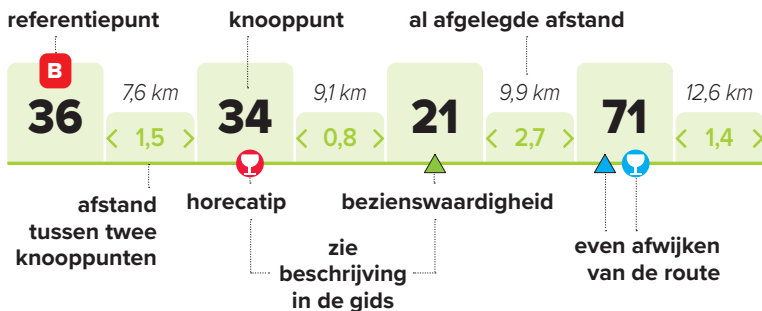
Voor elk van deze 25 fietstochten bestaat er een gebruiksklaar roadbook. Je haalt het – na registratie en het invullen van jouw **unieke code** (blz. 1) – met een paar muisklikken van de website www.knooppunter.com.

Naast de knooppuntnummers lees je daar volgende informatie: de afstanden tussen de opeenvolgende knooppunten, de afstand die je op elk punt van je tocht hebt afgelegd, de plaatsen waar iets te

zien is én de locaties waar je een deugdloende tussenstop kunt inlassen.

Je vindt de meest actuele versie van elk roadbook op www.knooppunter.com. Zodra je een gedownload **roadbook** hebt uitgeprint, kun je het op de aangegeven stippellijnen netjes op het correcte formaat van een **Knooppunterhouder** knippen.

Heb je er nog graag gps-coördinaten bovenop, dan kun je die van de website binnenhalen via de knop 'Download voor je gps' op de pagina van je route.





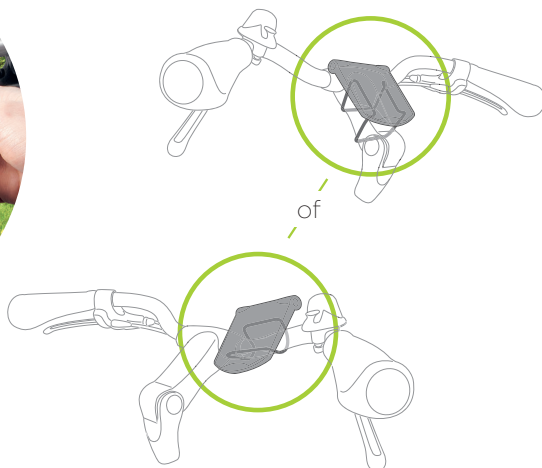
HOE EEN ROADBOOK DOWNLOADEN?

- 1 Ga naar www.knooppunter.com en klik op 'Registreer je gids' rechtsbovenaan de pagina.
- 2 Heb je nog geen gebruikersaccount, **registreer** je dan eerst. Na het inloggen kom je op de pagina 'Activatie Knooppunterproducten'.
- 3 Vul je **unieke code** in (die ontdek je op blz. 1 vooraan in deze gids) en klik op 'Versturen'. Opgelet: jouw unieke code is **hoofdlettergevoelig**.
- 4 Je code wordt gecontroleerd. Goedgekeurd? Je kunt meteen aan de slag: je hebt nu toegang tot alle gedetailleerde info over elke route in jouw fietsboek.
- 5 Op de routepagina vind je voor elke route **de meest actuele versie van de roadbooks** (een voor de lange en een voor de korte route) met het **bijbehorende fietskaartje met alle fietsknooppunten**.

Vanaf de activering krijg je gedurende 2 jaar onbeperkte toegang tot de (updates van de) roadbooks, routekaartjes en gps-coördinaten (GPX) van de fietsroutes uit deze Knooppunterpublicatie.

» KNOOPPUNTERTOESTEL

Knip het geprinte roadbook uit, vouw het netjes langs de stippellijn en stop het in jouw **Knooppuntertoestel**. De **roadbooks passen als gegoten** in het houdertje dat je in een paar tellen op elk fietsstuur plaatst. Zo heb je alle info over de route waar je ze nodig hebt: op je fiets.



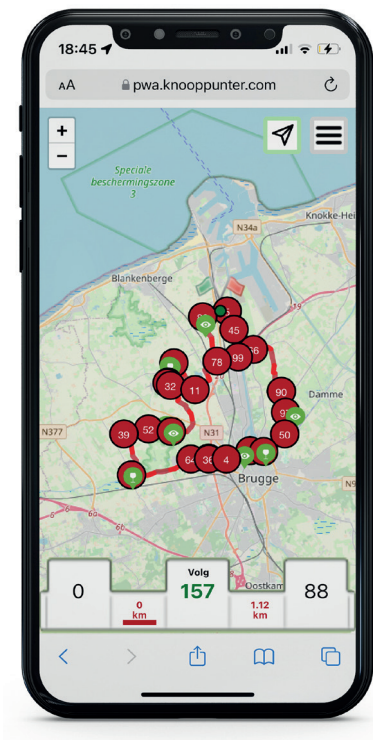
DE KNOOPPUNTER-APP

» VOLG JE ROUTE OP JE SMARTPHONE

Alle Knooppunter-informatie is **gratis digitaal beschikbaar**. Overal en wanneer je maar wilt, via de Knooppunter-navigatieapp op je smartphone. Geen gedoe! Alles wat je nodig hebt, is een opgeladen smartphone met toegang tot mobiel internet.

OPTIE 1: GA NAAR DE WEBSITE

- » Surf naar www.knooppunter.com en log in met je **gebruikersaccount** (waarmee je eerder de unieke code hebt geactiveerd).
- » Zoek onder 'Mijn routes' of via de zoekfunctie de fietstocht die je wilt rijden. Je zoekt het makkelijkst op startplaats.
- » Tik de gewenste route aan en ze verschijnt op je scherm.



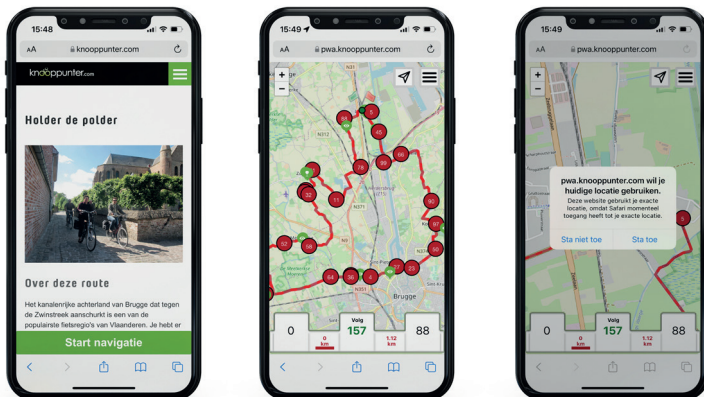
OPTIE 2: SCAN DE QR-CODE

- » Voor wie het allemaal nog wat sneller mag, vindt bij elke route op de inleidende pagina een **QR-code** terug. Zo kom je in 1, 2, 3 op de webpagina van de door jouw gekozen tocht terecht.



» HOE GA JE TE WERK?

- » Selecteer onderaan de pagina van je route de knop 'Start navigatie' en de navigatieapplicatie wordt geactiveerd. Je krijgt meteen de fietskaart te zien.
- » Druk op 'Sta toe' zodat je smartphone weet waar jij je bevindt. Zo kun je ook onderweg het **parcours gemakkelijk volgen**.



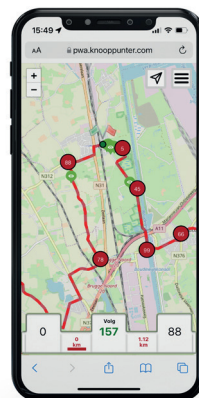
- » Klaar om te vertrekken? Selecteer dan de navigatieknop (pijl) rechtsboven om de **navigeerfunctie in te schakelen**. Als de pijl groen oplicht, staat de navigeerfunctie aan.



- » De app **detecteert** automatisch wanneer je een bepaald fietsknooppunt hebt bereikt en **wijst meteen de weg naar het volgende knooppunt**. Bovendien lees je feilloos de afstand naar dat volgende punt af.



- » Wil je wat achtergrondinformatie of een tip voor een pauze? Via de knop 'Route-informatie' in het menu raadpleeg je alle beschikbare info.





HARLINGEN

Water, wind en wad

HARLINGEN • KIMSWERD • ACHLUM •
FRANEKER • SEXBIERUM

Windje in de rug, windje vol in het gezicht. Ja, wie houdt van een beetje trappen, zit goed tijdens deze fietsroute. Want je vertoeft hier aan de Waddenkust en dat merk je aan alles. Startpunt is Harlingen, de enige zeehavenstad van Friesland, waar monumentale pakhuizen en levendige binnenhavens herinneren aan een rijk handelsverleden. Rondom Harlingen volg je de waddendijk. Aan de zee kant, zodat je volop van het uitzicht over de Waddenzee kunt genieten. In het achterland leer je de strijdbare kant van de Friezen kennen. Toen de zee hen bedreigde, wierpen ze van mest, klei en afval verhogingen op, waarop ze gingen wonen: terpen, die nu nog altijd zichtbaar zijn in het landschap. Toen de Hollanders hen bedreigden, trokken ze ten strijde. En toen in de 18de eeuw de wereld leek te vergaan, kwam een wolverkaufper uit Franeker met een ingenieuze oplossing...



PRAKTISCHE INFO

01

➔ AFSTAND

40,9 km (korte route 27,7 km)

Ⓞ PARKEREN

Je kunt overdag gratis parkeren op het parkeerterrein bij de Westerzeedijk in Harlingen. Fiets van daaruit richting Harlingen centrum via de Westerzeedijk. Na de spoorwegovergang voeren de knooppuntenbordjes je naar het eerste fietsknooppunt van deze route/ het startpunt.

📍 START

Fietsknooppunt op het Zuiderplein in Harlingen.

🚲 PARCOURS

Je fietst over vlakke wegen, met hier en daar een klimmetje tegen een dijk op. De route voert door het centrum van Harlingen en Franeker, waar het wat drukker kan zijn. Door de ligging aan zee en het open karakter van de route kan het flink waaien. Een e-bike kan prettig zijn.

🏠 AARD VAN DE WEG

De route gaat voornamelijk over verharde fietspaden en wegen. Na Achlum fiets je een stuk over een onverharde grasdijk, die modderig kan zijn.

📄 MEER INFO

- » 🌐 visit-harlingen.nl
- » 📧 franeker.frl
- » 📧 friesland.nl

📄 NATJE EN DROOGJE

» Jonas Harlingen

Nieuwe Willemskade 9, 8862 RZ Harlingen
📞 06 28 26 09 23 - 📧 jonasharlingen.nl

» De Stadsherberg

Oud Kaatsveld 8, 8801 AB Franeker
📞 0517 39 26 86
📧 stadsherbergfraneker.nl

» Grand Café De Doelen

Breeddeplaats 6, 8801 LZ Franeker
📞 0517 38 32 56 - 📧 dedoelen-franeker.nl

» Eetcafé Nooitgedagt

Grote Breeddeplaats 35, 8861 BA Harlingen
📞 0517 43 42 11 - 📧 eetcafenooitgedagt.nl



Logeren in een havenkraan op 17 meter hoogte, Harlingen

A » B

WADD

HARLINGEN START

MIDLUM

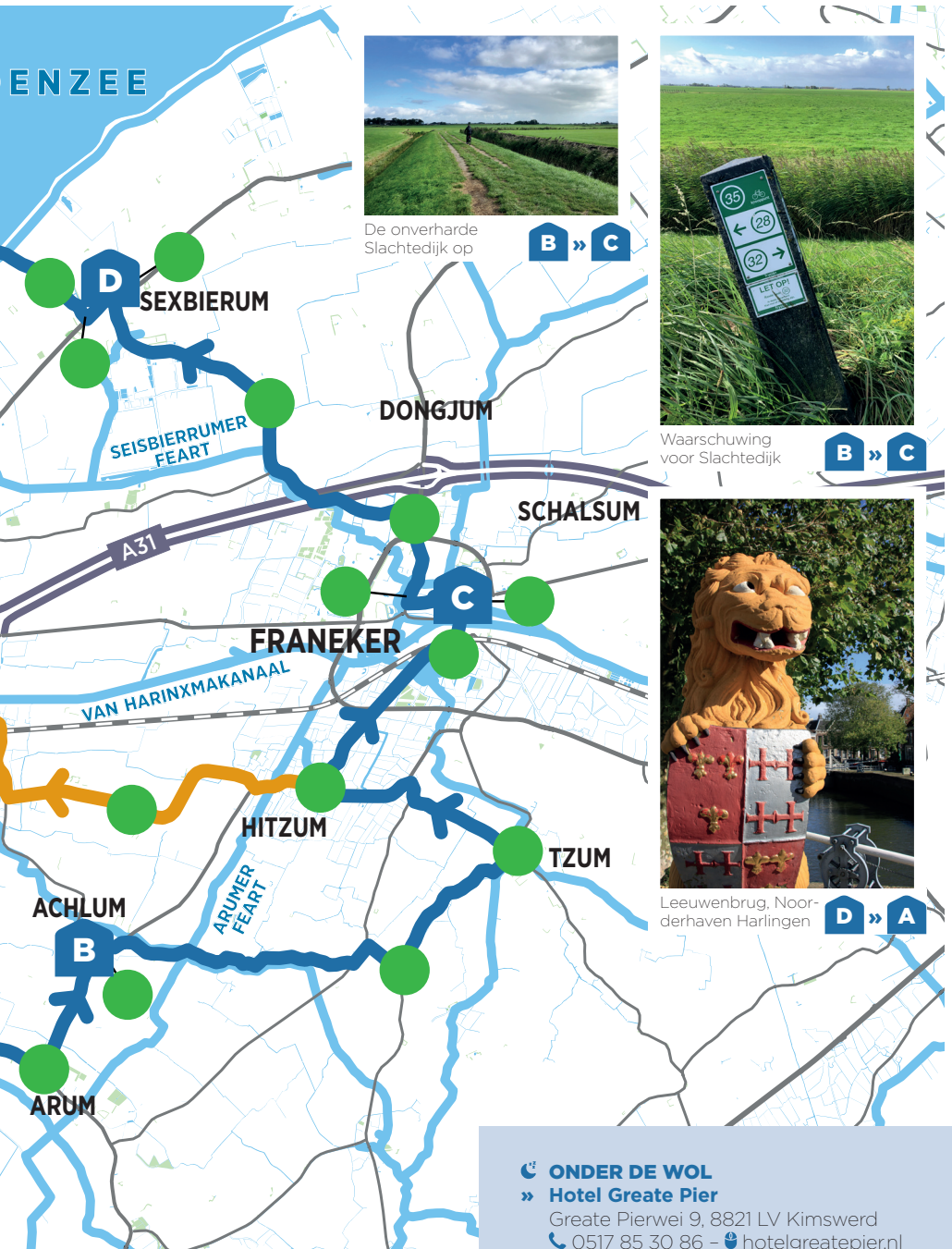
HARNZER
FEART

KIMSWERD



= verkorting

2 km



De onverharde
Slachtedijk op



Waarschuwing
voor Slachtedijk



Leeuwenbrug, Noor-
derhaven Harlingen



☛ **ONDER DE WOL**
» **Hotel Greate Pier**

Greate Pierwei 9, 8821 LV Kimswerd

☎ 0517 85 30 86 – 🌐 hotelgreatepier.nl

DE FIETSTOCHT

A » **B** 9,4 km

Van het Zuiderplein in Harlingen naar Achlum

Harlingen is een echte havenstad. Dat merk je meteen bij het fietsknooppunt op het **Zuiderplein in Harlingen A**, waar deze fietsroute begint. Je kijkt er uit over de monumentale panden van de Zuiderhaven, waarin vroeger houthandelaren, zeilmakers en ankersmeden gevestigd waren. Nu dobberen de plezierbootjes er vredig in het water. Harlingen kent nog veel meer van dit soort beeldschone historische havens, maar die bewaren we voor het einde van deze route. Eerst gaat het richting zee, een spoorweg over en een zeedijk op.

De route maakt op de dijk een scherpe bocht naar links. Wanneer je hier naar rechts fietst, kom je in de Nieuwe Willemshaven, een havengebied met een rauw randje. Creatieve ondernemers

krijgen er volop kansen. Zo is de havenkraan aan het eind van de haven omgebouwd tot hotel en kun je in een voormalige treinwagon een goede Italiaanse koffie drinken. Een aanrader!

Na de Nieuwe Willemshaven passeer je het kleine strand van Harlingen en fiets je ongeveer 2 kilometer buitendijks, over een pad waar geen auto's mogen komen. Hierdoor kun je volop genieten van het uitzicht over de Waddenzee, een dynamisch getijdengebied dat op de Werelderfgoedlijst van UNESCO staat. Fiets niet te hard, want de dijk wordt begraasd door schapen en die hobbelen er pas op het laatst vandoor. Bovendien bestaat de kans dat je dan het fietsknooppunt mist. Dat staat op deze dijk namelijk met witte verf op het asfalt aangegeven. Ga bij dit knooppunt linksaf de dijk op en fiets vervolgens omlaag. Houd hierbij de remmen ingedrukt, want aan het eind van het pad staat opeens een hek.

De Nieuwe Willemshaven met op de achtergrond de vuurtoren van Harlingen



A » **B**



FRIESE TONGBREKER

Kun jij dit zinnetje uitspreken: *'Bûter, brea en griene tsiss, wa't dat net sizze kan is gjin oprjochte Fries'*? Wie in de 16de eeuw leefde en de Friese vrijheidsstrijder Greate Pier tegenkwam, mocht hopen van wel. Hij gebruikte dit zinnetje (dat 'Boter, roggebrood en groene kaas, wie dat niet zeggen kan, is geen echte Fries' betekent) namelijk om te bepalen of je een 'goede' Fries was of een 'foute' Hollander. Dat de Grote Pier – volgens de overlevering zou hij 2,15 meter lang geweest zijn – niet bepaald liefde voelde voor de Hollanders is wel te verklaren. Ze wilden namelijk Friesland veroveren en tijdens een plundertocht was Piers vrouw omgekomen. Greate Pier wordt gezien als de grootste Friese vrijheidsstrijder. Zijn beeltenis kom je op veel plekken in Friesland tegen. Maar dat Friese zinnetje is misschien nóg beroemder en prijkt op heel wat souvenirs, van T-shirt tot ansichtkaart.



Greate Pier siert menig ansichtkaart.

Op de Waddendijk bij Harlingen staan de routemarkeringen op het asfalt.



Daarna voert de markering je landinwaarts. Je trapt door het vredige Kimsward, langs het standbeeld van de allesbehalve vredige Friese vrijheidsstrijder Greate Pier (zie *kadertekst*). Vervolgens brengen strak geasfalteerde fietspaden je via de Friese akkerlanden naar het dorp Achlum.

B » **C** 13 km

Van Achlum naar Franeker

Na het plaatsnaambord van **Achlum** **B** sla je rechts af. Boven de bomen piept een kerktoeren uit. Die lijkt heel hoog, maar als je dichterbij komt, zie je dat het anders zit: de kerk staat op een terp, een meters hoge aarden wal. Terpen zijn typisch Fries. Ze zijn opgeworpen door Friese boeren



In Achlum staat de kerk op een terp.

tussen 600 voor en 1100 na Christus van materiaal als mest, klei en huisafval. De verhogingen boden bescherming tegen het zeewater dat geregeld het toen nog onbedijkte land binnenstroomde. Na de komst van de zeedijken vanaf de 12de eeuw zijn veel terpen afgegraven. Andere kregen een nieuwe bestemming: vaak als verhoogde basis voor de dorpskerk, zoals hier in Achlum.

Na Achlum volg je de slingerende loop van de Achlumer Feart en daarna de Lollumer Feart, dwars door het boerenland. Het wordt nog mooier wanneer de routebordjes je na 1 kilometer linksaf laten gaan, via een hek, de onverharde Slachtedijk op. Het hobbelt en bobbelt op de grasdijk, en ja: soms kan het er ook flink blubberig zijn. Toch is het genieten. Natuurorganisatie It Fryske Gea vormt de eeuwenoude, bochtige dijk namelijk om tot een lint van natuur vol meidoorn en boterbloemen. Na 1,8 kilometer eindigt de onverharde dijk en nemen rustige asfaltwegen het weer over. De route schampt het terpdorp Tzum en voert via akkers en weilanden naar Hitzum.

Voor de korte route fiets je in Hitzum recht door. Stille plattelandswegen leiden je terug naar het centrum van Harlingen.

De hoofdroute gaat na het plaatsnaambord van Hitzum rechtsaf het Binnenpad op. Voor auto's loopt dit pad uiteindelijk



Tussen de weilanden naar het terpdorp Tzum

dood. Fietsers hebben geluk, want een mooi, met meidoorn omzoomd fietspad brengt je zó naar Franeker, of *Frentsjer*, zoals de Friezen de plaats zelf noemen..

C » **D** 7,5 km

Van Franeker naar Sexbierum

Slechts 13.000 inwoners telt **Franeker**. Een dorp zou je zeggen, maar nee: de plaats heeft toch al sinds de 15de eeuw stadsrechten. Er kwam een universiteit en rijke burgers bouwden er stadskastelen. Achter vrijwel elke gevel en elk gebouw schuilt in Franeker een verhaal, dus neem er de tijd voor. Stap bijvoorbeeld af bij het Korendragershuisje aan de Zilverstraat, een piepklein scheefgezakt huisje uit 1634, waaraan de Friese vlag wappert. In dit tolhuisje wachtten korendragers tot ze het graan konden wegen, waarop accijns moest worden betaald. In het huisje is een gratis tentoonstelling over het werk van de korendragers.

Daarna sla je de Eise Eisingastraat in die langs het Eise Eisinga Planetarium voert, de (terechte) trots van Franeker (zie *kaarttekst*). Schuin tegenover het planetarium staat het rijkversierde stadhuis, dat ook dienstdeed als rechtbank. Van buitenaf zie je nog het balkonnetje, waar de rechter op krom vanuit de oude rechtszaal om het



Hou even halt bij het scheefgezakte Korendragershuis in Franeker.

vonnis aan het publiek kenbaar te maken. Fiets langs het stadhuis en sla dan rechts af, de Voorstraat in. Dit is de centrale winkelstraat van Franeker, maar desondanks valt er prima te fietsen. Grote

Het stadhuis van Franeker, opgetrokken in een uitbundige renaissancestijl, is als monument beschermd.



Tegenover zijn planetarium in Franeker bemerk je deze beeltenis van Eise Eisinga.

aandachtstrekker is hier Museum Martena, het stadsmuseum van Franeker (www.museummartena.nl). Het is gevestigd in een stins, een stadskasteel uit 1498. In het museumcafé in de kelder drink je koffie tussen eeuwenoude muren en gewelven. Aan het einde van de Voorstraat sla je rechts af de Sjaardemastraat in. Je trapt almaar rechtdoor tot je na 1,2 kilometer het volgende fietsknooppunt bereikt. Hier ga je linksaf de Sexbierumweg in. Nadat je via een tunneltje de A31 bent gepasseerd, voert een geasfalteerd fietspad (langs de weg) je doorheen boerenland naar de plaats Sexbierum.

D » **A** 11 km

Van Sexbierum naar het Zuiderplein in Harlingen

Sexbierum **D** is zonder twijfel een van de opvallendste plaatsnamen van Nederland. De oorsprong van de naam is echter onschuldiger dan je zou vermoeden: het eerste deel eert de heilige paus Sixtus II. Het tweede deel 'bierum' is de meervoudsvorm van het Oud-Friese 'bêre', dat schuur of huis betekent.

Na Sexbierum sla je af richting de Liaucama State. Het poortgebouw uit 1604 is een goede plek om even beschut tegen

www.knooppunter.com

TEKSTEN	Harry Bunk en Corine Koolstra	
ONTWERP EN VORMGEVING	Keppie & Keppie	
FOTOGRAFIE	Harry Bunk en Corine Koolstra	
COVERBEELDEN	FRONT	Stella Dekker Fotografie (<i>de windmolen van Woltersum/Groningen, in de buurt van Route 8</i>)
	BACK	boven: Harry Bunk midden: Corine Koolstra onder: Harry Bunk
	CARTOGRAFIE	Peter De Bock

Deze uitgave is met de grootste zorg samengesteld. Alle gegevens zijn zorgvuldig ter plekke gecontroleerd. Maar ze liggen niet voor eeuwig vast, daar kunnen de auteurs noch de uitgever iets aan doen. De redactie zal je evenwel dankbaar zijn wanneer je wijzigingen aan de beschreven route meedeelt.

ONS ADRES:

Knooppunter - Fietsboek Noord-Nederland

Uitgeverij Lannoo
Kasteelstraat 97
B-8700, Tielt
BELGIË

Uitgeverij Terra-Lannoo
Postbus 23202
1100 DS Amsterdam Zuidoost
NEDERLAND

Ontbreekt er een knooppuntbordje? Meld het dan via meldpuntroutes.nl.

© Uitgeverij Lannoo nv, Tielt, 2025

© 2025 Fietsnetwerk Twente/ Visit Twente (www.visittwente.nl)

© 2025 Fietsnetwerk Vechtdal/ Vechtdal Overijssel (www.vechtdaloverijssel.nl)

© 2025 Nationaal Park Weerribben-Wieden (www.visitweerribbenwieden.com / <https://npweerribbenwieden.nl>)

© 2025 Provincie Flevoland (www.visitflevoland.nl)

© 2025 Netwerk Fietsknooppunten Groningen / Routebureau Groningen (www.routesingroningen.nl)

© 2025 Fietsnetwerk Drenthe /Recreatieschap Drenthe(www.indrenthe.nl)

© 2025 Fietsnetwerk Fryslan (www.friesland.nl) / Visit Friesland (www.friesland.nl) /
Recreatieschap Marrekrite (marrekrite.frl)

Deze uitgave bevat knooppuntendata die eigendom zijn diverse toeristische diensten en routebureaus (zie de lijst hierboven). De toeristische diensten en routebureaus zijn niet verantwoordelijk voor deze gids waarin de knooppuntendata hergebruikt worden, noch voor de wijze waarop ze worden hergebruikt.

www.lannoo.com

D/2025/45/288 - NUR 501
ISBN 978-94-014-3039-5

Alle rechten voorbehouden. Niets uit deze uitgave mag worden verveelvoudigd, opgeslagen in een geautomatiseerd gegevensbestand en/of openbaar gemaakt in enige vorm of op enige wijze, hetzij elektronisch, mechanisch of op enige andere manier zonder voorafgaande schriftelijke toestemming van de uitgever.